

*МЕТРОП*

*дорожной безопасности образовательного учреждения*

*МБОУ Новомихайловская СОШ*

«СОГЛАСОВАНО»

Глава  
Новомихайловского  
сельсовета  
Лавринов Петр  
Александрович

Дата

подпись



*[Handwritten signature]*

«СОГЛАСОВАНО»

Госавтоинспекцией  
муниципального  
образования

Дата

подпись



«УТВЕРЖДАЮ»

И.О. директора МБОУ  
Новомихайловская  
СОШ  
Еременко Галина  
Ивановна

Дата

подпись



*[Handwritten signature]*

## ПАСПОРТ

дорожной безопасности образовательного учреждения  
МБОУ Новомихайловская СОШ

**Общие сведения**  
**МБОУ Новомихайловская СОШ**

**Тип ОУ :** *Муниципальное бюджетное образовательное учреждение  
Новомихайловская средняя общеобразовательная школа*

**Юридический адрес ОУ :** *Республика Хакасия , Алтайский район, село  
Новомихайловка , улица Новая 9 А*

**Фактический адрес ОУ :** *Республика Хакасия , Алтайский район, село  
Новомихайловка , улица Новая 9 А*

**Руководители ОУ :** *директор ( заведующий) И.О директора Еременко Галина  
Ивановна  
тел. 8-908-219-9088*

**Заместитель директора по учебной работе:** *Веженко Валентина Ивановна*

**Старшая вожатая:** *Батырова Елена Леонидовна*

**Ответственные работники**

**Муниципальный орган :** *Глава Новомихайловского сельсовета  
Лавринов Петр Александрович  
тел. 8-390-41-2-33-72*

**Ответственные работники от Госавтоинспекции:**

*Инспектор дорожного надзора по ГИБДД по ОМВД России по Алтайскому району  
старший лейтенант полиции Мавричев Егор Владимирович ;*

*Старший Госавтоинспектор технического надзора по ОМВД Росси по Алтайскому  
району капитан полиции Кадышев Михаил Геннадьевич .*

**Ответственные работники за мероприятия по профилактике детского  
травматизма:**

*Старшая вожатая Батырова Елена Леонидовна  
тел. 8-913-051-2284*

**Руководитель или ответственный работник дорожно-эксплуатационной  
организации, осуществляющий содержание УДС:** *Глава Новомихайловского  
сельсовета*

*Лавринов Петр Александрович  
тел. 8-390-41-2-33-72*

**Руководитель или ответственный работник дорожно-эксплуатационной  
организации, осуществляющий содержание ТСОДД:** *Глава Новомихайловского  
сельсовета*

*Лавринов Петр Александрович  
тел. 8-390-41-2-33-72*



Количество учащихся	96
Наличие уголка БДД	имеется фойе 2 этажа
Наличие класса по БДД	совмещение с кабинетом ОБЖ
Наличие площадки по БДД	имеется фойе 2 этажа
Наличие автобуса в ОУ	имеется , ГАЗ 233132, подвоз детей не осуществляется
Владелец автобуса	МБОУ Новомихайловская СОШ
Время занятий в ОУ	1 смена 8:30 -14:30
Внеклассные занятия	17:00-21:00

### Телефоны оперативных служб:



<i>Новомихайловская ДПК</i>	<i>тел. 8-983-278-4503</i>
<i>Новомихайловский ФАП</i>	<i>тел. 8-390-41-2-33-38</i>
<i>Скорая помощь с. Очуры</i>	<i>тел. 8-390-41-2-45-36</i>
<i>Пожарная охрана с. Белый Яр</i>	<i>тел. 8-390-41-2-15-68</i>
<i>Служба спасения</i>	<i>тел: 01</i>
<i>Полиция</i>	<i>тел: 02</i>
<i>ГИБДД дежурная часть с. Б.Яр</i>	<i>тел: 8-390-41-2-11-02</i>
<i>Единый телефон службы спасения</i>	<i>тел: 112</i>

## **Содержание**

### **I. План- схема образовательного учреждения.**

1. План схема непосредственной близости от МБОУ Новомихайловской СОШ район расположения образовательного учреждения.
2. Организация дорожного движения в непосредственной близости от МБОУ Новомихайловская СОШ с размещением соответствующих технических средств организации движения, парковочных мест .
3. Примерный план –схема движения детей МБОУ Новомихайловская СОШ.
4. Маршруты движения организованных групп детей от образовательного учреждения к игровой площадке.
5. Пути движения транспортных средств к местам разгрузки \ погрузки и рекомендуемые безопасные пути передвижения детей..
6. План- схема пути движения транспортных средств при проведении дорожных ремонтно- строительных работ вблизи образовательного учреждения.

Условные обозначения :

Жилая застройка	
Движение транспортных средств	
Движение детей (учеников) в (из) образовательного учреждения	
Зеленые многолетние насаждения	
Ограждение	
Дорожные знак «уступи дорогу»	
Дом культуры	ДК
Фельдшерско-акушерский пункт	ФАП
Пункт погрузки/разгрузки детей	
Хозяйственный проезд на территорию учебного заведения	
Дорожный знак «пункт первичной медицинской помощи»	
Дорожный знак «ограничение скорости »	
Безопасные пути движения детей	



Обозначение дорожно- строительных работ	
Безопасные пути передвижения детей по территории школы	
Въезд на дворовую территорию школы	
Дорожные предупреждающий знак	
Дорожный знак «нерегулируемый пешеходный переход»	
Дорожный знак «наименование объекта»	








План-схема непосредственной близости от МБОУ Новомихайловская СОШ, район расположения образовательного учреждения



Условные обозначения :

Жилая застройка	
Движение транспортных средств	
Движение детей (учеников) в (из) образовательного учреждения	
Зеленые многолетние насаждения	
Ограждение	
Дорожные знак «уступи дорогу»	
Дом культуры	ДК
Фельдшерско-акушерский пункт	ФАП
Пункт погрузки/разгрузки детей	
Хозяйственный проезд на территорию учебного заведения	
Дорожный знак «пункт первичной медицинской помощи»	
Дорожный знак «ограничение скорости »	
Безопасные пути движения детей	

Обозначение дорожно- строительных работ













Безопасные пути передвижения детей по территории школы

Въезд на дворовую территорию школы

Дорожные предупреждающий знак

Дорожный знак «нерегулируемый пешеходный переход»

Дорожный знак «наименование объекта»









Организация дорожного движения в непосредственной близости от МБОУ Новонихарловская СОШ с размещением соответствующих технических средств организации движения, парковочных мест



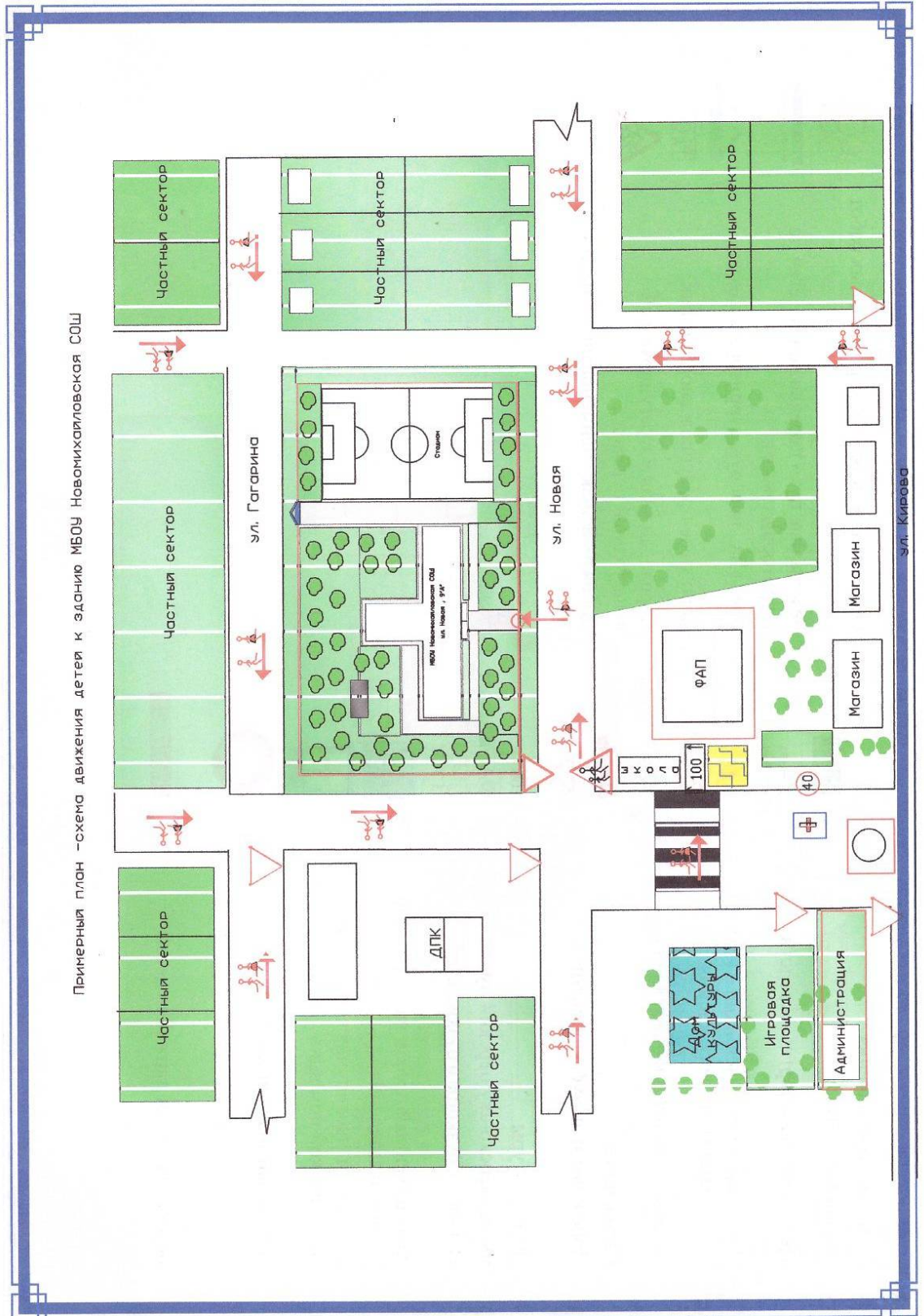
Условные обозначения :

Жилая застройка	
Движение транспортных средств	
Движение детей (учеников) в (из) образовательного учреждения	
Зеленые многолетние насаждения	
Ограждение	
Дорожные знак «уступи дорогу»	
Дом культуры	ДК
Фельдшерско-акушерский пункт	ФАП
Пункт погрузки/разгрузки детей	
Хозяйственный проезд на территорию учебного заведения	
Дорожный знак «пункт первичной медицинской помощи»	
Дорожный знак «ограничение скорости »	
Безопасные пути движения детей	

Обозначение дорожно- строительных работ	
Безопасные пути передвижения детей по территории школы	
Въезд на дворовую территорию школы	
Дорожные предупреждающий знак	
Дорожный знак «нерегулируемый пешеходный переход»	
Дорожный знак «наименование объекта»	














Примерный план -схема движения детей к зданию МБОУ Новомихайловская СОШ











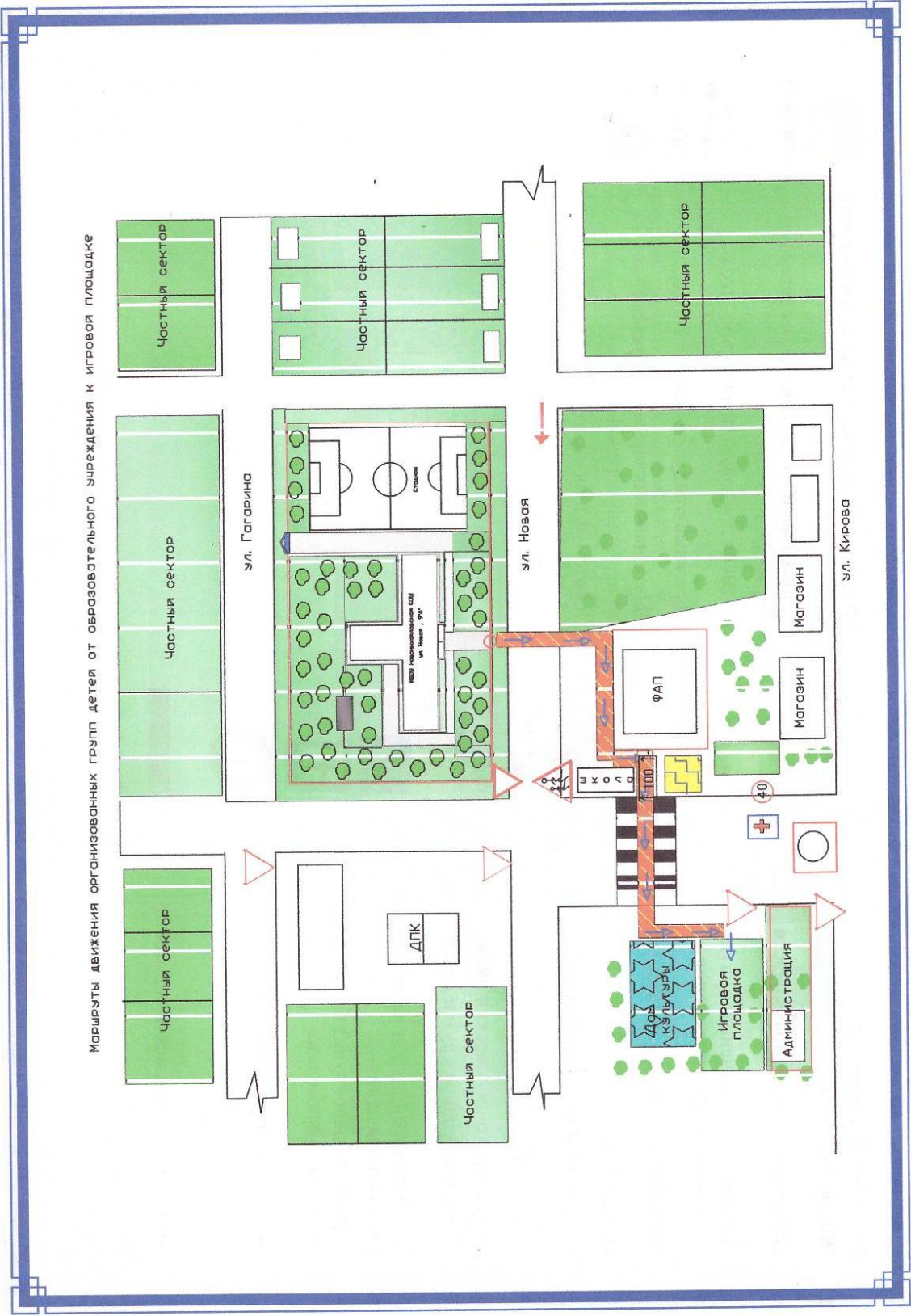
Условные обозначения :

Жилая застройка	
Движение транспортных средств	
Движение детей (учеников) в (из) образовательного учреждения	
Зеленые многолетние насаждения	
Ограждение	
Дорожные знак «уступи дорогу»	
Дом культуры	ДК
Фельдшерско-акушерский пункт	ФАП
Пункт погрузки/разгрузки детей	
Хозяйственный проезд на территорию учебного заведения	
Дорожный знак «пункт первичной медицинской помощи»	
Дорожный знак «ограничение скорости »	
Безопасные пути движения детей	












Обозначение дорожно- строительных работ


Безопасные пути передвижения детей по территории школы

Въезд на дворовую территорию школы

Дорожные предупреждающий знак

Дорожный знак «нерегулируемый пешеходный переход»

Дорожный знак «наименование объекта»


Маршруты движения организованных групп детей от образовательного учреждения к игровой площадке



Условные обозначения :

Жилая застройка	
Движение транспортных средств	
Движение детей (учеников) в (из) образовательного учреждения	
Зеленые многолетние насаждения	
Ограждение	
Дорожные знак «уступи дорогу»	
Дом культуры	ДК
Фельдшерско-акушерский пункт	ФАП
Пункт погрузки/разгрузки детей	
Хозяйственный проезд на территорию учебного заведения	
Дорожный знак «пункт первичной медицинской помощи»	
Дорожный знак «ограничение скорости »	
Безопасные пути движения детей	

Обозначение дорожно- строительных работ	
Безопасные пути передвижения детей по территории школы	
Въезд на дворовую территорию школы	
Дорожные предупреждающий знак	
Дорожный знак «нерегулируемый пешеходный переход»	
Дорожный знак «наименование объекта»	






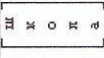




Условные обозначения :

Жилая застройка	
Движение транспортных средств	
Движение детей (учеников) в (из) образовательного учреждения	
Зеленые многолетние насаждения	
Ограждение	
Дорожные знак «уступи дорогу»	
Дом культуры	ДК
Фельдшерско-акушерский пункт	ФАП
Пункт погрузки/разгрузки детей	
Хозяйственный проезд на территорию учебного заведения	
Дорожный знак «пункт первичной медицинской помощи»	
Дорожный знак «ограничение скорости»	
Безопасные пути движения детей	

Обозначение дорожно-строительных работ

	
	Безопасные пути передвижения детей по территории школы
	Въезд на дворовую территорию школы
	Дорожные предупреждающий знак
	Дорожный знак «нерегулируемый пешеходный переход»
	Дорожный знак «наименование объекта»



План схема пути движения транспортных средств при проведении дорожных ремонтно-строительных работ  
вблизи образовательного учреждения.

